


Tabula Peutengiriана

Табула Пеутингериана е древна римска мапа која ја прикажува патната мрежа во 4-тиот или почетокот на 5-тиот век. Се смета дека Tabula Peutengiana е единствената позната мапирана карта на римскиот курс Публиус, државната патна мрежа. Самата преживеана мапа била создадена од монах во Кошмар во денешна источна Франција во 1265 година. Тоа е пергаментски свиток, висок 0,34 метри и долг 6,75 метри, составен од единнасет делови, средновековна репродукција на оригиналниот свиток.



КРУПИШТЕ

TRANUPARA

Крупиште е село кое се наоѓа на 15 километри северно од Штип. На запад од Крупиште се издигаат чукуите Богослов Камен и Клетовини, а помеѓу нив на север се простира една ширина која го носи топонимот Градиште. Има наоди кои укажуваат дека овде постоел еден утврден антички град, стратешки поставен на делницата од Стоби према Пауталиа и Сердика, со голема веројатност тоа да е било станицата Транупара, која се наоѓала на 45 километри од Стоби. Името Крупиште го среќаваме во 1355 година каде што српскиот владетел Стефан Душан го одржал државниот собор, непосредно пред неговата смрт. Крупиште се споменува и во 1573, имало војници кои обработувале земја на рајтата во ова село. Војници се христијани кои служеле како војници во коњаницата на Турската војска.

Фактот за постоењето на Транупара како град или патна станица потенува од Табула Пеутингеријана. Транупара носи трачко име и се претпоставува дека тоа место било населено со тракијци по казна во периодот кога римјаните ја освојуваат и пацифицираат Тракија. Во Табула Пеутингериана е специфицирано дека Транупара се наоѓа на 30 римски милји, т.е. 45 километри од Стоби на трасата за Пауталиа и Сердика, додека патното растојание од Стоби до Астибо е 20 милји, т.е. 30 км. Тие размери се приближни и одговараат со местоположбата на Астибо кај Штип и Транупара кај селото Крупиште, на освоените локалитет Градиште. Тогашниот пат не можел да оди од Стоби преку Астибо за Транупара поради непроодноста на мочурилниот терен по течението на реката Брегалница.



Епископиите во Macedonia Secunda

Хиерокле набројува 8 поголеми градови во Macedonia Secunda, кои се претпоставуваат дека биле епископии, и тоа Stoboi, Argos, Eustraton, Pelagonia, Bargala, Kelainidion, Armonia и Zapara. Се знае дека Macedonia Secunda се простирала на земјата на најоцните, главно од левата страна на реката Вардар, помеѓу слияниот на реките Брегалница и Гнина, Тивевцијата и Пелагонската рамнина.

1. STOBOI – STOBI

Стоби е древен град кој има бујно минато. Во Стоби е откриена една синагога која е градена во 3 век, каде живеела богата еврејска заедница. Во 388 година доаѓа императорот Теодосие во Стоби, каде издава два едикта со кои се забранува собирање на еретиците и јавна дискусија за религијата.

2. ARGOS – АРГОС

Аргос како епископски град постоел на археолошкиот локалитет Црквиште кај Клевоце - Младо Нагоричане. Деспот Дејан во времето на владеењето на цар Душан ја гради својата задужбина во местото Архиљевица, каде била штотуку изградена и црквата Свети Гори. Територијата на која Младо Нагоричане се занува како населено место, претходно се викала Архиљевица. Архиљевица има род од името на градот Аргос кој постоел на тоа место. Името Аргос на еден град во Македонија го среќаваме во Летаријскиот натпис, кога во 119 година п.н.е. римјаните водат битка со надежените Scordisci во околината на Аргос. На локалитетот Црквиште се целосно откриени контурите на една од најголемите и најстарите цркви во Македонија, за која се претпоставува дека потекнува од петтиот век, со можност да е епископската црква во градот Аргос.

3. EUSTRAION – ЕУСТРАИОН

Еустрадаон е епископски град кој постоел на археолошкиот локалитет Градиште кај селото Дреново. Од тоа место се носени мермерни артефакти при обновување на Црквата "Св. Богородица", изградена во времето на цар Душан и живописана во 1356 година од зографот Димитрие.

4. PELAGONIA – ПЕЛАГОНИЈА

Убикацијата на епископскиот град со името Пелагониа не е позната. Можеби Пелагониа е синоним со Битола, т.е. Heraclea Lyncestis, град кој го подига Филип II, на бојното поле по победата над Илирите, предводени од Бардилис.

5. BARGALA – БАРГАЛА

Убикацијата на Баргала е позната и се наоѓа кај Горни Козјак. Баргала е спомната и во актите на Халикедонскиот собор од 415 год. и на еден натпис од 371 година.

6. KELAINIDIION – КЕЛАИНИДИОН

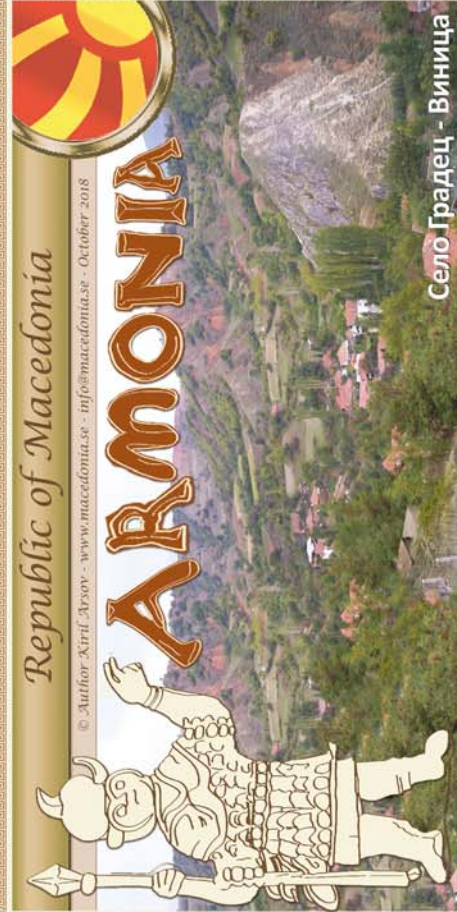
Се претпоставува дека Келанинидион постоел во Коиче, на местото на црквата Свети Стефан, позната и како Света Богородица, изградена во 1366 година од страна на војводата Никола Станоевиќ. Украсен мермерен камен со дуборез од периодот на постоењето на Келанинидион е вграден во надворешен ѕид на црквата во Коиче.

7. ARMONIA – АРМОНИЈА

Единствен податок за Армонија постои како име при набројувањето на 8-те епископии од страна на Хиерокле во Macedonia Secunda. Целото Виничко Кале е прокопано до здравницата при што се најдени и уникатните теракотни икони, фрлени на делонија, кое нешто е можно да се случило во времето на императорот Теодосие, кога во 388 година доаѓа во Стоби и издава два едикта со кои се забранува собирање на еретиците и јавна дискусија за религијата. Претпоставка е дека Армонија постоела во селото Градец, на една зарамнета ридинка именувана Домаратка.

8. ZAPARA – ЗАПАРА

Запара е епископски град кој се наоѓал на археолошкиот локалитет Големо Градиште кај Коичук и се спомнува во актот на 5-иот Вселени црковен собор во 553 година, кога владиката Сабјан од градот Запара одбил да присуствува на соборот, бидејќи неговиот архиепископ Benatus од Justiniana Prima го бојкотирал истиот.



Republic of Macedonia

© Author Xirif Arsov - www.macedonia.se - info@macedonia.se - October 2018

Село Градец - Виница

СТОБИ - ПУСТО ГРАДСКО

Археолошките ископувања и знаењето за минатото на Стоби се од голема важност за разбирање на збивањата и судбината на епископските градови Баргала и Армонија, подимати на левиот брег на реката Брегалница, која се влива во Вардар, наспроти Стоби. Историчарот Ливие, вели дека Стоби се наоѓа на Црна Река, недалеку од местото каде што таа се влива во Вардар, и го нарекува "стар град", наспроти новиот град Персеида, кој бил основан од Филип V 183 година пред н.е., на местото на поранешниот град Eustraton, на влезот на Дреновската Клисура во близина на селото Дреново. После победата на Римјаните над македонскиот крал Персеј во 168 година пред н.е., Македонија е поделена на четири области а Стоби станува центар за трговија со сол на третата област. Во 69 година од н.е. се подигнува статуот на Стоби во ранг на municipium, кога во него почнала да се коват пари со натпис municipium Stobensium. Најстакнат видлив споменик на римскиот град е Театарот, изграден во II или почетокот на III век од новата ера. Во Стоби се откриени и остатоци од една синагога која датира од периодот од пред постоењето на христијански храмови. Прилично богата еврејска заедница постоела во Стоби уште во III век, кога синагогата е изградена од страна на таткото, покривителот Поликармос. Синагогата е уништена при крајот на IV век, а на нејзиното место била подигната христијанска базилика.

Познати се некои стобски епископи од V век како што е Никола кој учествувал во работата на Халикедонскиот собор од 451 година, и Филип чие име е забележано на надгратникот на влезот во наосот од Епископската базилика.



Крајот на V век бил катастрофален за овој град. Стоби во 472 година се спасил од уништувањето со дозволат да му биде отворена портата на Теодемир, крал на Остроготите. Платено е огромна сума пари и залихи од храна на остроготската војска, која тогаш се устремила кон Константинополс. Стоби во 479 година имал полоша судбина кога бил ограбен од војската на Теодорих, син и наследник на Теодемир. Непосредно по тоа, во 518 година, Стоби е погоден од големиот земјотрес, при што градот никогаш повеќе не оживува и населението го напушта својот град, од став од епидемија и продирање на Словените при крајот на VI век. Доаѓа период кога Стоби вечно станува Пусто Градско.

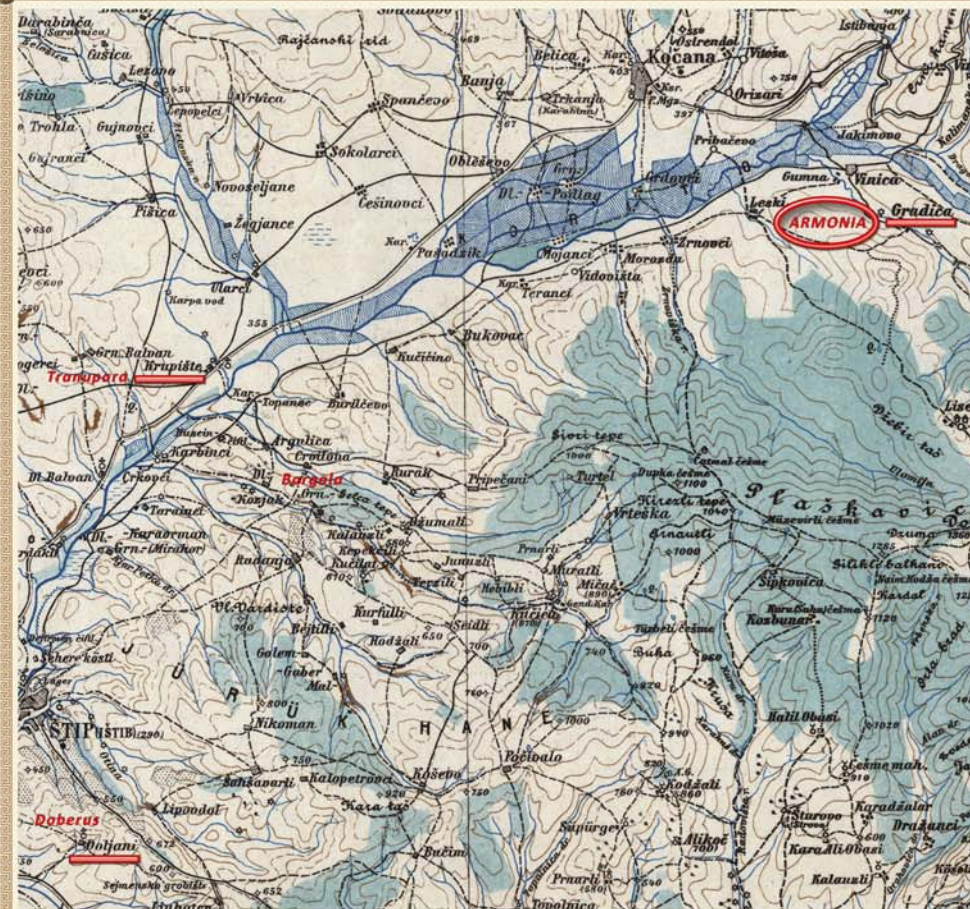
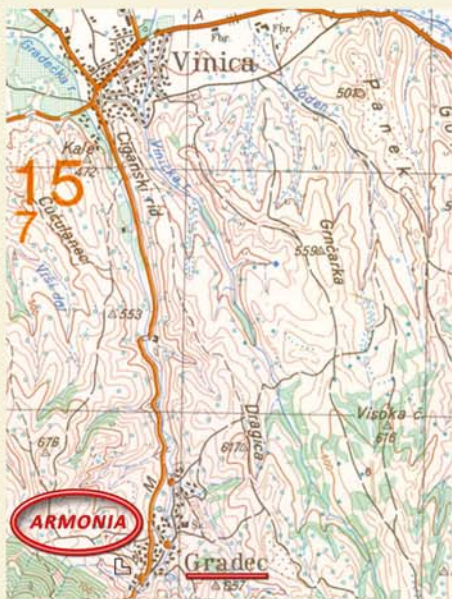


По последно разрушениот град Стоби

СЕЛО ГРАДЕЦ – ВИНИЦА

Градец е село кое се наоѓа во подножјето на планината Планиковица, на 4 километри јужно од градот Виница. Атарот на селото зафаќа голема површина, кое нешто е документирано и во еден турски дефтер од 1573 година. Градец е царски кас и опфаќа голем број на маала помеѓу кои е вбројана и Виница како маало на Градец. Во атарот на селото се наоѓа маалото Чилик, маалото Братан, маалото Горна, маалото Армен, маалото Поп Продан, маалото Поп Тодор, маалото Гумно, маалото Леска, маалото Горна

Леска и маалото Јасмок или Јакимо-во. Народот во Градец се претежно христијани, со само мал број на Турци, кои го држат поробеното население во свои раце, преседувајќи 15 муслимански чифлици. Изненадува дека во Градец се набројани и две маала кои носат попско име, маало Поп Продан и маало Поп Тодор. Ова укажува дека пространот атар и името на селото Градец носи корен од некое богато минато, каде се наоѓал еден црковен центар како што е епископскиот град Армонија.



ARMONIA - АРМОНИЈА

Армонија како утврден град постоел во Градец на една заравнена ридинка вилана Домаратка, во периодот кога Константин Велики го воведува христијанството како државна религија па се до крајот на V век, кога во 479 година е Стоби разурнат од војската на Теодорих. Судбината на Армонија како епископија и град не е позната и тоа нешто останува како предизвик на археолозите во иднина да го воочат и докажат фактот кога е градот уништен.

Виничкото Кале е прокопано до здравицата при што се најдени и теракотните икони фрлени на депонија. Еден таков суров акт било можно да се случи во периодот кога императорот Теодосие I доаѓа во Стоби и издава два едикта во текот на јуни 388 година од новата ера, со кои се забранува собирање на ерециите, како и било каква јавна дис-

кусија за религијата. На Виничкото Кале се откриени и темелите на една ранохристијанска базилика со мали димензии, кое нешто укажува дека овде не е било можно да постои епископијата на градот Армонија. Мистерија е прашањето како би можело да постојат две епископии во непосредна близина на левиот брег на реката Брегалница, Баргала и Армонија. Податоците за постојењето на Армонија се сведени само на името при набројување на 8-те градови во Macedonia Secunda од страна на Хиерокле, додека за Баргала се знае дека името на епископот Дарданиј од Баргала го наоѓаме во списоците на Халкедонскиот собор од 451 година. Името Баргала се среќава и на еден наод со латински натпис датиран од 371 година, во кој се говори за подигањето на градската порта на баргалиците од Баргала.



Локалитет ДОМАРАТКА - село Градец